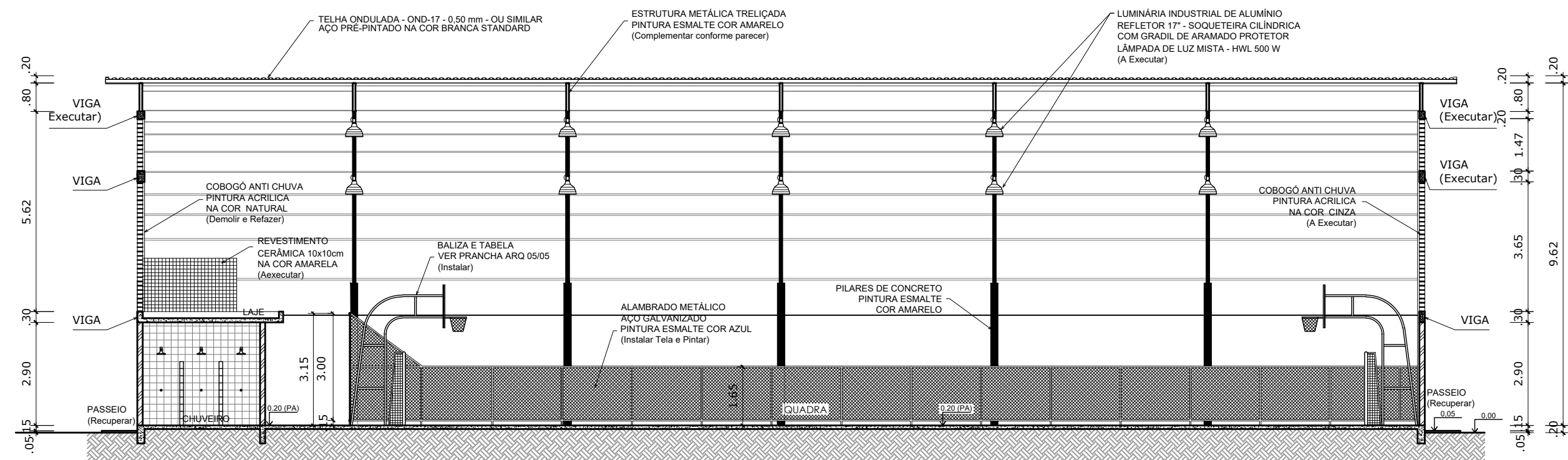
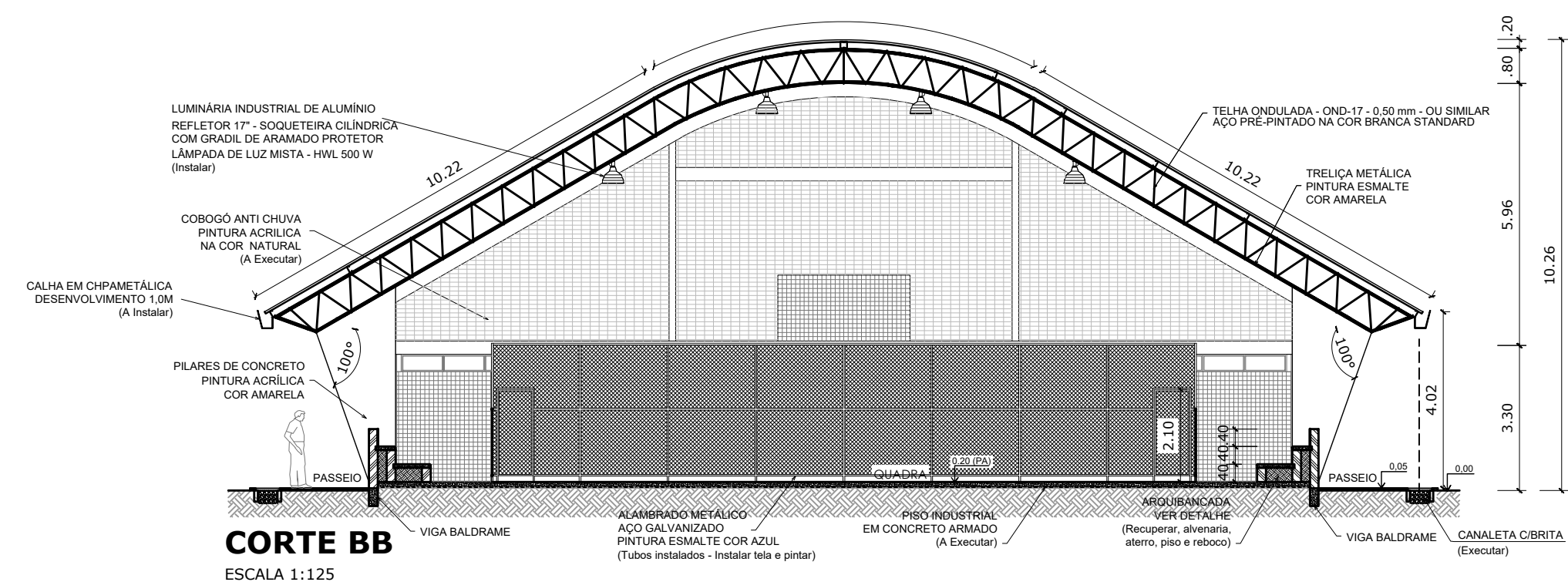


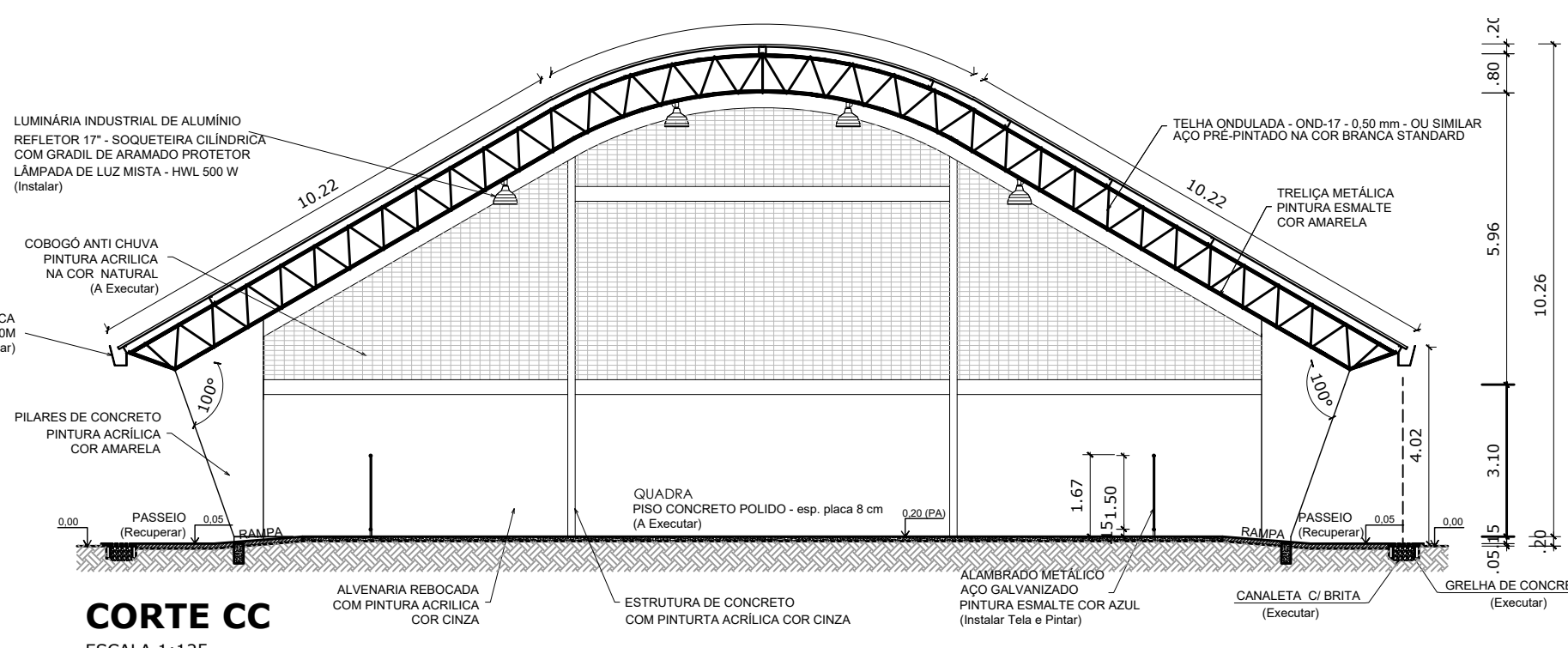
PLANTA BAIXA
ESCALA 1:125



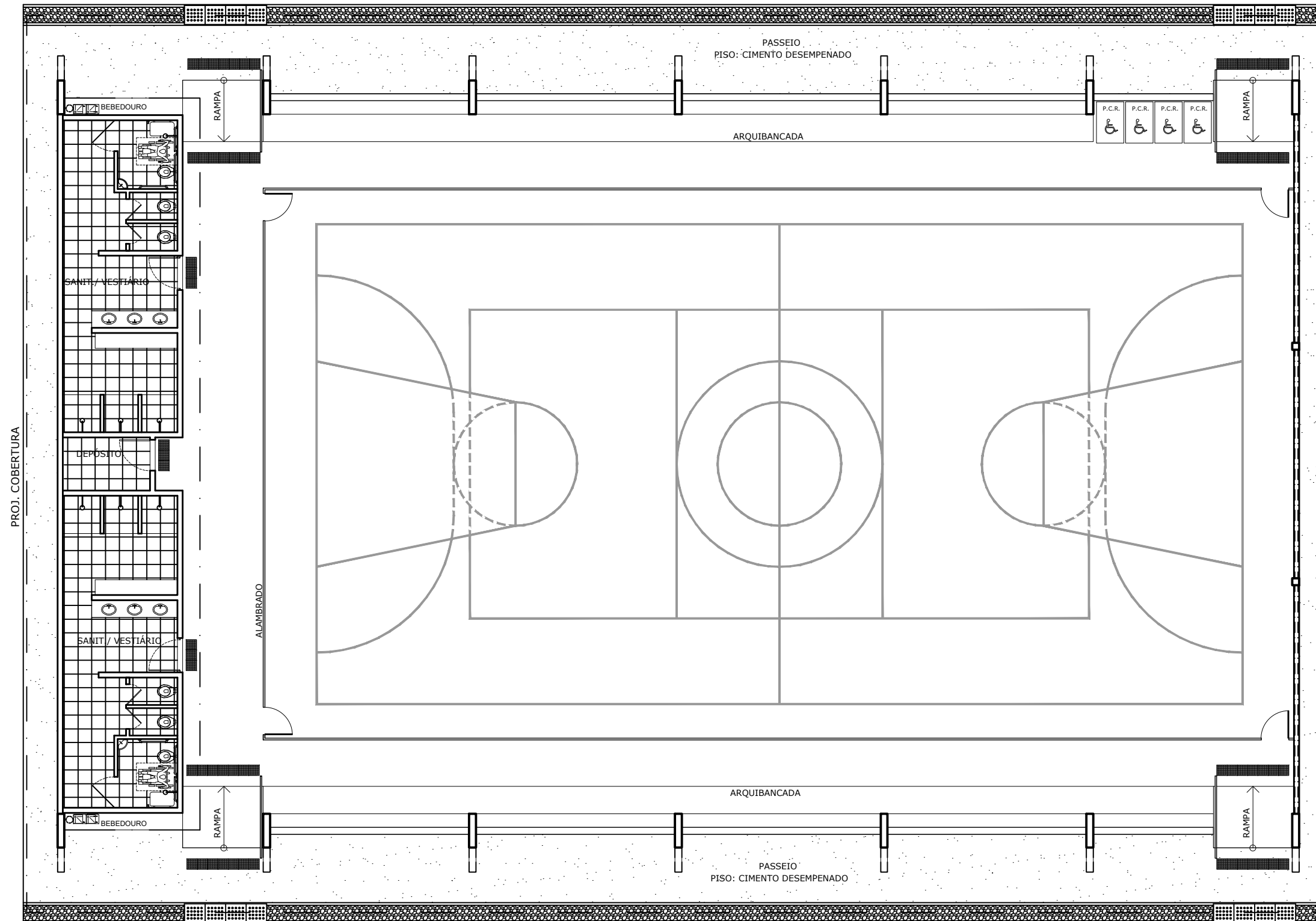
CORTE AA
ESCALA 1:125



CORTE BB
ESCALA 1:125

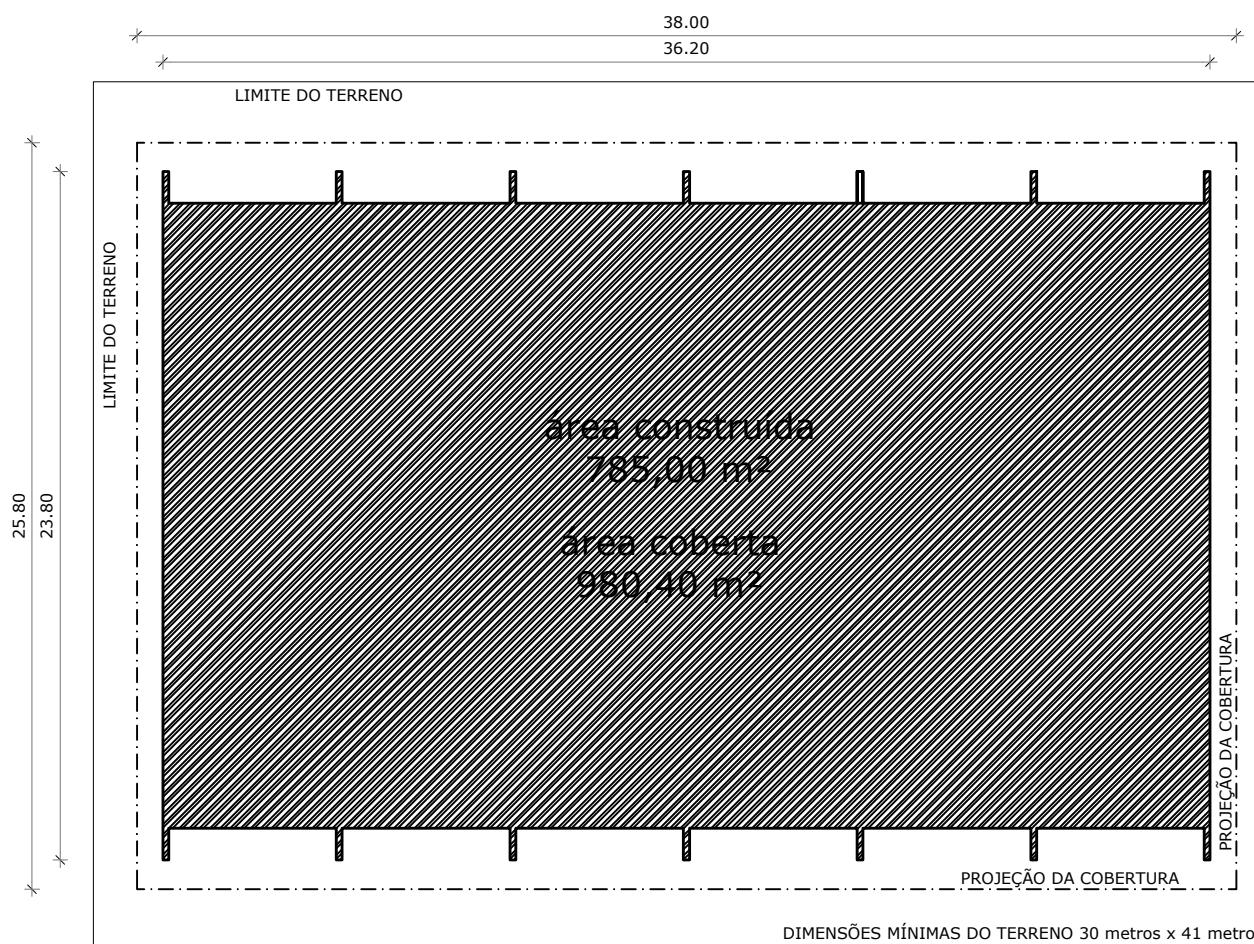


CORTE CC
ESCALA 1:125



LAYOUT
ESCALA 1:125

QUADRO DE ÁREAS	
ÁREA MÍNIMA DO TERRENO: 30 metros x 41 metros = 1.230,00 m²	
ÁREA COBERTURA: 980,40 m²	TAXA DE OCUPAÇÃO: 79,70 %
ÁREA CONSTRUÍDA: 785,00 m²	COEFICIENTE DE APROVEITAMENTO: 0,63
ÁREAS EDIFICAÇÕES	
BLOCO	ÁREAS
QUADRA POLIESPORTIVA	480,00 m²
ARQUIBANCADAS	71,46 m²
VESTIÁRIOS	74,97 m²
CIRCULAÇÕES	155,47 m²
TOTAL ÁREA	
785,00 m²	



IMPLANTAÇÃO - Escala 1/250

PREFEITURA MUNICIPAL DE CAPITÃO ENÉAS

PROJETO PADRÃO FNDE - COM ADAPTAÇÕES

MUNICÍPIO - UF: CAPITÃO ENÉAS/MG
PROPRIETÁRIO: PREFEITURA MUNICIPAL DE CAPITÃO ENÉAS
ENDEREÇO DA OBRA: COMUNIDADE DE ORION - CAPITÃO ENÉAS/MG

ASS. PREFEITO:
REINALDO LANDULFO TEIXEIRA - PREFEITO MUNICIPAL DE CAPITÃO ENÉAS

ASS. RESP. TÉCNICO:
RODRIGO ROCHA RIBEIRO - ENG. CIVIL - CREA: 221.910/D-MG.

INFORMAÇÕES DO CONVÊNIO:

CONVÊNIO Nº: 502/2013
ID DA OBRA: (1001417) PAC-2
CONSTRUÇÃO DE QUADRA ESCOLAR COBERTA 001/2013

ART Nº: xxxxxx

REFERENTE A:
- PROJETO ARQUITETÔNICO (ADEQUAÇÃO)
- COLETA DE DADOS
- ORÇAMENTO
- ESPECIFICAÇÕES
- PARECER TÉCNICO
- ACESSIBILIDADE

LOCALIZAÇÃO GEOGRÁFICA:

LATITUDE: 16°11'44,82" S
LONGITUDE: 43°37'10,72" O

OBSERVAÇÕES:

- 1) PROJETO ARQUITETÔNICO PADRÃO FNDE COM ADEQUAÇÕES CONFORME SERVIÇOS JÁ EXECUTADOS E A EXECUTAR, ATENDENDO PARECER TÉCNICO DO FNDE COM RESTRIÇÕES APONTADAS.
- 2) ATENTAR PARA RESTRIÇÕES APONTADAS, PARECER TÉCNICO E MEMORIAL DESCRITIVO.
- 3) INSTALAR CALHA EM CHAPA METÁLICA CONFORME INDICADO NO PROJETO.

QUADRA COBERTA COM VESTIÁRIO

COORDENAÇÃO CGEST - Coordenação Geral de Infraestrutura Educatonal		DESCRIÇÃO-1		PE-AR
		DESCRIÇÃO-2		
		DESCRIÇÃO-3		
FORMATO	REVISÃO	ESCALA	PRANCHA	
	R-01	INDICADA		
	R-02	DATA EMISSÃO		
DESENHO	R-03	16/02/2024	01/05	